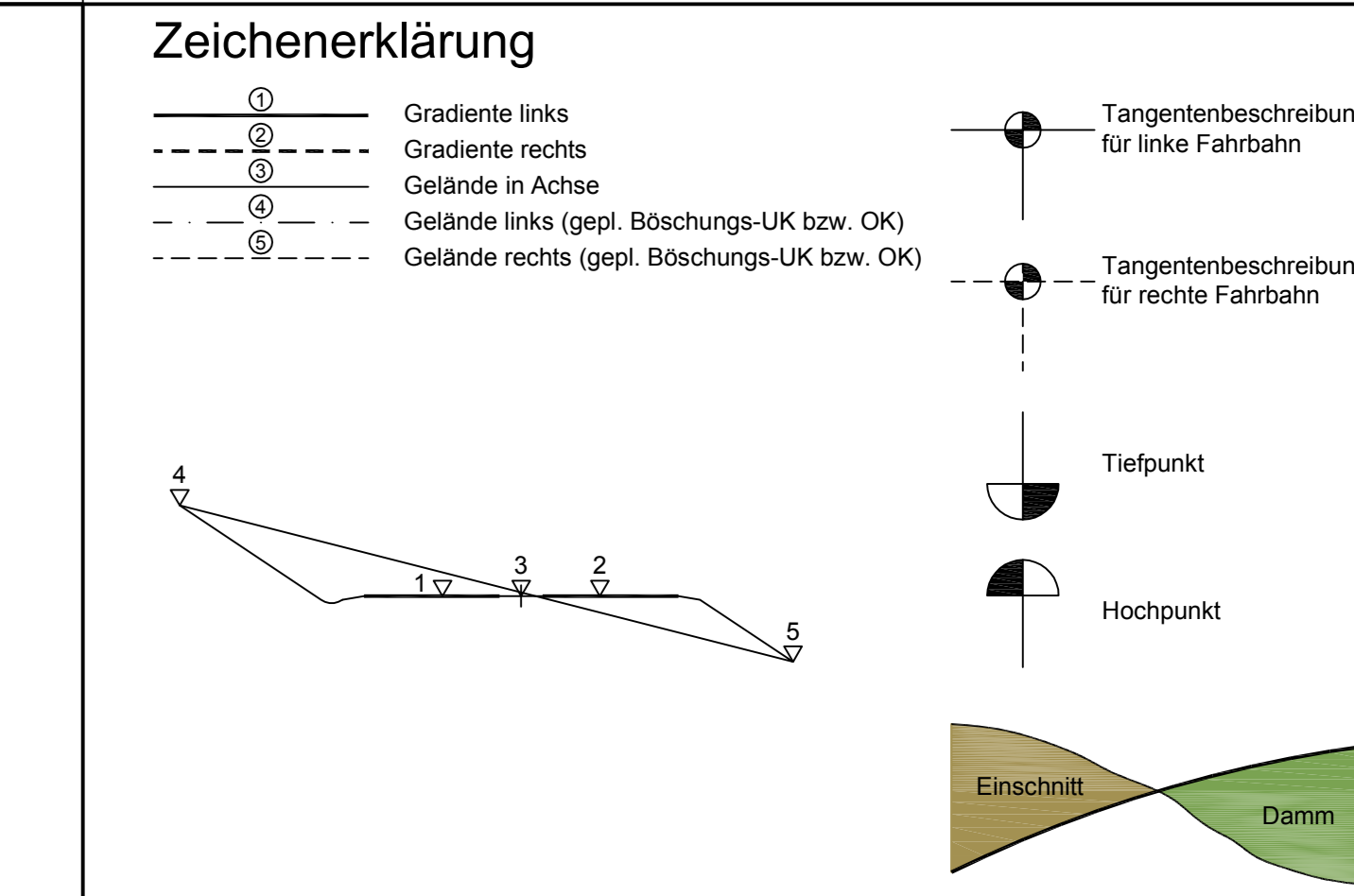
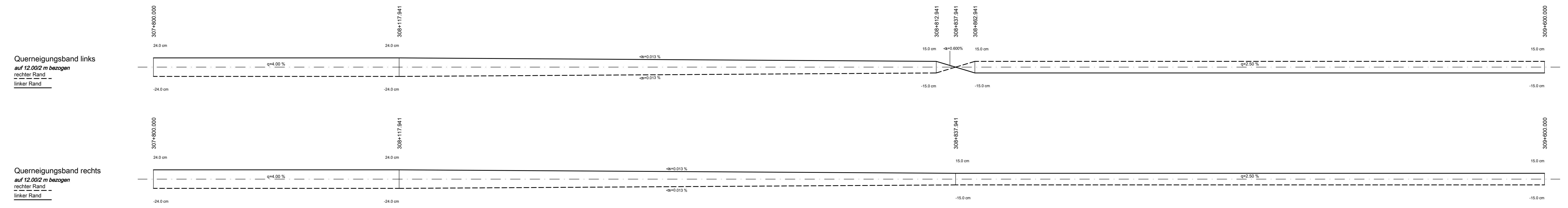



<del>Übergang der GVS Mainsheim - St 2271 (Rechts)</del>	
Bau-km	308+600.000
K+K	66.000.000
LW	46.000
LW	46.47 m
LW	4.70 m
Br. per Gel.	70,00 m
Einwirkung	DIN Fe 102

M = 1:2000/200  
NN 190.00

	km	307+800	307+900	308+000	308+100	308+200	308+300	308+400	308+500	308+600	308+700	308+800	308+900	309+000	309+100	309+200	309+300	309+400	309+500	309+600	
Gradierte links	①	202,716	202,276	202,276	202,276	202,276	202,276	202,276	202,276	202,276	202,276	202,276	202,276	202,276	202,276	202,276	202,276	202,276	202,276	202,276	202,276
Gradierte rechts	②	202,276	202,276	202,276	202,276	202,276	202,276	202,276	202,276	202,276	202,276	202,276	202,276	202,276	202,276	202,276	202,276	202,276	202,276	202,276	202,276
Gelände links	④	200,795	200,795	200,795	200,795	200,795	200,795	200,795	200,795	200,795	200,795	200,795	200,795	200,795	200,795	200,795	200,795	200,795	200,795	200,795	200,795
Gelände rechts	⑤	200,795	200,795	200,795	200,795	200,795	200,795	200,795	200,795	200,795	200,795	200,795	200,795	200,795	200,795	200,795	200,795	200,795	200,795	200,795	200,795
Station		0,000	100,000	200,000	300,000	400,000	500,000	600,000	700,000	800,000	900,000	1000,000	1100,000	1200,000	1300,000	1400,000	1500,000	1600,000	1700,000	1800,000	1900,000



Planänderung vom 07.11.2014 ersetzt Unterlage 8.1 Blatt 2			
Nr.	Art der Änderung	Datum	Name
1	Wegfall Überführung der GVS Mainsheim - St 2271	21.03.14	Köder

	Hyder Consulting GmbH Deutschland Königsgraben 11 90422 Nürnberg Tel.: (0911) 2106 30-0 Fax: (0911) 2106 30-30 www.hyderconsulting.de	Datum	Zeichen	
		bearbeitet	07.02.2014	Ko
		gezeichnet	07.02.2014	St
		geprüft	07.02.2014	

<b>Freistaat Bayern</b> <b>Autobahndirektion Nordbayern</b> <small>Postfachstraße 15, 90602 Nürnberg        Tel.: (0911) 4502-101, Fax: (0911) 4502-105, E-Mail: postfach@dnr.bayern.de</small>		Unterlage	8.1
		Blatt Nr.	2E
		Datum	
		Zeichen	
<b>Planfeststellung</b> <b>BAB A3 Frankfurt - Nürnberg</b> <b>östlich Mainbrücke Dettelbach - westlich AS Wiesentheid</b>		bearbeitet	Gz:
		gezeichnet	Gz:
		geprüft	Gz: 412
			Februar 2014
			Bingel
<b>Höhenplan</b> von Bau-km 307+800 bis Bau-km 309+600 Maßstab 1 : 2.000/200			
Aufgestellt: Nürnberg, den 29.07.2011 / 07.11.2014 Autobahndirektion Nordbayern 			
Projekt: D000231		Datei: 08_1_2_Höhenplan Blatt 2.pdf	

Dieses Liniengerüst darf ohne schriftliche Genehmigung des Erbauers nicht  
 geteilt werden, es ist für die Ausführung der Bauarbeiten vorgesehen.